



DICTAMEN DE PROYECTO DE PRESUPUESTO PARTICIPATIVO 2025

1. DATOS DE LA UNIDAD TERRITORIAL			
1.1 Demarcación:	COYOACÁN	1.2 Dirección Distrital:	30
1.3 Unidad Territorial:	LA VIRGEN 1170 (U HAB)	1.4 Clave de la UT:	03-067
1.5 ¿Es un proyecto continuado de 2024?		<input type="radio"/> Sí	<input checked="" type="radio"/> No
2. DATOS DEL PROYECTO			
2.1 Nombre del proyecto: Reencarpetamiento de estacionamiento grande			
2.2 Descripción (en qué consiste el proyecto): Reencarpetar el estacionamiento grande, que está en muy malas condiciones, ubicado entre Canal Nacional, deportivo Mujica y unidad habitacional la Virgen, a un costado del rio Canal Nacional en la parte interior de la Unidad, Hasta donde alcance el presupuesto.			
3. MONTO DEL PRESUPUESTO PARTICIPATIVO DESTINADO A LA UNIDAD TERRITORIAL			
3.1 Cantidad con número:	\$ 536,905.00	3.2 Cantidad con letra:	QUINIENTOS TREINTA Y SEIS MIL NOVECIENTOS CINCO PESOS
4. LUGAR DE EJECUCIÓN			
4.1 Tipo de ubicación: Marca sólo una opción	<input type="radio"/> Toda la Unidad Territorial <input checked="" type="radio"/> Área o lugar específico dentro de la Unidad Territorial (quiosco, parque, explanada, etc.)		
4.2 Ubicación:	Calle(s): La Virgen, Canal Nacional, (del recién inaugurado Bazar) y Catalina Buen día		
	Número(s) exterior(es): sin numero		
	Referencias: (calles, escuela, tiendas, edificios, parques, mercados, etc.) Nuevo bazar y el deportivo Mujica		
4.3 ¿Anexa croquis? * (formato digital pdf o impreso):		<input type="radio"/> Sí	<input checked="" type="radio"/> No
Cantidad de hojas: 0	Descripción breve del contenido:		



5. DESTINO DE LOS RECURSOS	
Señala el destino al que corresponda la propuesta de proyecto	
5.1 Para Unidades Territoriales: <input type="radio"/> Mejoramiento de espacios públicos <input type="radio"/> Equipamiento e infraestructura urbana <input checked="" type="radio"/> Obras <input type="radio"/> Servicios <input type="radio"/> Actividades Deportivas <input type="radio"/> Actividades Recreativas <input type="radio"/> Actividades Culturales	5.2 Para Unidades Habitacionales: <input type="radio"/> Mejoramiento <input type="radio"/> Mantenimiento <input type="radio"/> Obras <input type="radio"/> Reparaciones en áreas y bienes de uso común <input type="radio"/> Servicios <input type="radio"/> Actividades Deportivas <input type="radio"/> Actividades Recreativas <input type="radio"/> Actividades Culturales
6. POBLACIÓN BENEFICIARIA ESPECÍFICA	
Se puede elegir más de una opción	
<input checked="" type="radio"/> Toda la población <input type="radio"/> Personas mayores (60 años o más) <input type="radio"/> Personas con discapacidad <input type="radio"/> Infancias y adolescencias (menores de 18 años)	<input type="radio"/> Jóvenes (18 a 29 años) <input type="radio"/> Mujeres <input type="radio"/> Hombres <input type="radio"/> Otra (Especifique) _____
7. NECESIDADES QUE ATIENDE LA PROPUESTA DE PROYECTO	
Para evitar accidentes vehiculares y el buen funcionamiento del área vehicular y los autos tengan su espacio.	
8. ORIENTACIÓN DEL PROYECTO	
(puede seleccionar más de uno)	
a. Al desarrollo comunitario a través de una propuesta concreta, que permita generar soluciones a problemas de interés en la Unidad Territorial, puede ser de innovación tecnológica.	Sí () No () ¿Por qué? En caso de responder (SI) FUNDAMENTACIÓN EN ANEXO 1.
b. A la convivencia mediante un planteamiento que implique mejorar el entorno de relaciones de solidaridad y comunicación entre las personas vecinas.	Sí () No () ¿Por qué? En caso de responder (SI) FUNDAMENTACIÓN EN ANEXO 1.
c. A la acción comunitaria, esto es si las personas vecinas podrían tener incentivos a tomar parte de los asuntos planteados en el proyecto.	Sí () No () ¿Por qué? En caso de responder (SI) FUNDAMENTACIÓN EN ANEXO 1.
d. A la reconstrucción del tejido social y la solidaridad entre las personas vecinas y habitantes.	Sí () No () ¿Por qué? En caso de responder (SI) FUNDAMENTACIÓN EN ANEXO 1.



9. ¿CUÁL ES EL IMPACTO DEL PROYECTO?			
(puede seleccionar más de uno)			
Desarrollo comunitario	Sí ()	No ()	Otro (Especifique)
Ambiental	Sí ()	No ()	
Al bienestar comunitario	Sí ()	No ()	
10. ESTUDIO Y ANÁLISIS DE LA FACTIBILIDAD Y VIABILIDAD			
10.1 Técnica	Sí ()	No ()	
FUNDAMENTACIÓN EN ANEXO 1.			
10.2 Jurídica:	Sí ()	No ()	
FUNDAMENTACIÓN EN ANEXO 1.			
10.3 Ambiental:	Sí ()	No ()	
FUNDAMENTACIÓN EN ANEXO 1.			
10.4 Financiera:	Sí ()	No ()	
FUNDAMENTACIÓN EN ANEXO 1.			
10.5 Impacto de beneficio comunitario y público	Sí ()	No ()	
FUNDAMENTACIÓN EN ANEXO 1.			



10.6 Posible afectación temporal que resulte del proyecto	Sí ()	No ()	
FUNDAMENTACIÓN EN ANEXO 1.			
10.7 Para la dictaminación se analizó el monto total de costo estimado, incluidos los indirectos, en los términos siguientes:	Sí ()	No ()	
FUNDAMENTACIÓN EN ANEXO 1.			
10.8 ¿Se anexa documentación que justifique el sentido del dictamen y/o el sentido de la votación de los especialistas	Sí ()	Número de hojas — No ()	
Consistente (s) en:			
FUNDAMENTACIÓN EN ANEXO 1.			
10.9 ¿Atiende a la necesidad señalada en el formato de registro de proyecto?	Sí ()	No ()	
Explique brevemente:			
FUNDAMENTACIÓN EN ANEXO 1.			
10.10 ¿Se analizó la información adicional anexa al formato F1?	NO APLICA ()	Sí ()	No ()
Explique brevemente:			
FUNDAMENTACIÓN EN ANEXO 1.			
11. TIEMPO DE EJECUCIÓN ESTIMADO			
FUNDAMENTACIÓN EN ANEXO 1.			



12. EL PROYECTO AFECTA						
Suelos de conservación	Áreas comunitarias de conservación ecológica	Áreas naturales protegidas	Áreas de valor natural	Áreas de valor ambiental	Áreas declaradas como patrimonio cultural	Ninguno

Explique:

FUNDAMENTACIÓN EN ANEXO 1.

Derivado de los argumentos contenidos en el presente, una vez finalizado el estudio y análisis del proyecto específico, este es dictaminado como:

VIABLE


NO VIABLE ()

Así lo determinó el Órgano Dictaminador de la Alcaldía COYACÁN,
 el 28 de ABRIL de 2025.


ESPECIALISTAS


 Estela Cordoba Leon Sanchez
 Nombre y Firma



 Dora Nobe Hernandez
 Nombre y Firma



 Rosalba Aguero Puma
 Nombre y Firma
 Ced. Prof. 5266992


 Nombre y Firma


 Carlos Hernandez Gomez de Segura
 Nombre y Firma

ALCALDÍA


 Nombre, firma y cargo de la persona titular del área de participación ciudadana de la Alcaldía


 Nombre, firma y cargo de la persona funcionaria administrativa de la Alcaldía

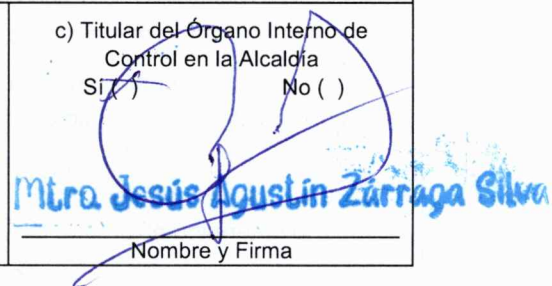

 Nombre, firma y cargo de la persona funcionaria administrativa de la Alcaldía



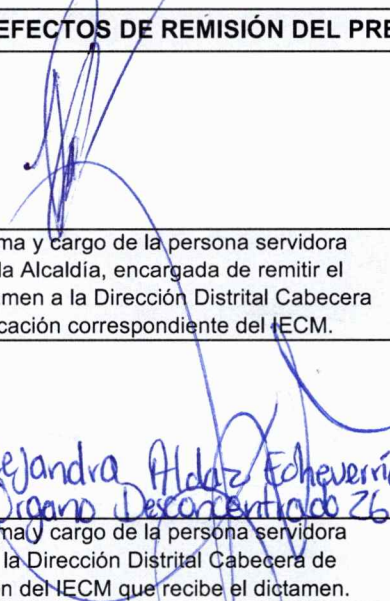
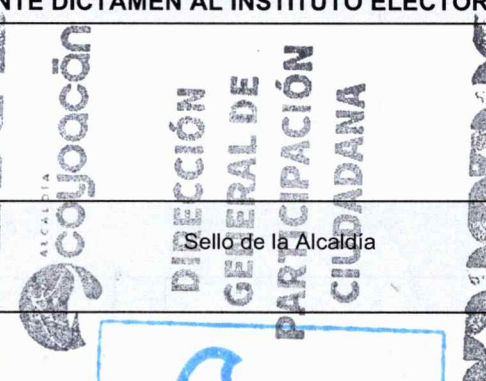

CONCEJAL


 Mirra Jesús Agustín Zarraga Silva
 Nombre, firma y cargo

13. ASISTIÓ A LA SESIÓN DE DICTAMINACIÓN LA PERSONA:		
a) Proponente del proyecto Sí () No ()	b) Contralora ciudadana Sí () No ()	c) Titular del Órgano Interno de Control en la Alcaldía Sí () No ()
d) Representante de la COPACO Sí () No ()	Nombre y Firma	
		Nombre y Firma


 Mirra Jesús Agustín Zarraga Silva

14. LUGAR Y DOMICILIO DONDE SE PUEDE CONSULTAR EL EXPEDIENTE DEL PRESENTE DICTAMEN:	
Calle:	Número:
Unidad Territorial (Colonia): Montserrat No. 92, Col. Los Reyes, Alcaldía Coyoacán, C.P. 04330, Ciudad de México. Tel. 55 56 58 01 49	
Referencias:	

15. PARA EFECTOS DE REMISIÓN DEL PRESENTE DICTAMEN AL INSTITUTO ELECTORAL	
	
Nombre, firma y cargo de la persona servidora pública de la Alcaldía, encargada de remitir el presente dictamen a la Dirección Distrital Cabecera de Demarcación correspondiente del IECM.	Sello de la Alcaldía
C. Citlali Alejandra Aldaz Echeverría Titular de Órgano Desconcentrado 26	
Nombre, firma y cargo de la persona servidora pública de la Dirección Distrital Cabecera de Demarcación del IECM que recibe el dictamen.	Sello de la Dirección Distrital Cabecera de Demarcación del IECM


8. ORIENTACIÓN DEL PROYECTO (puede seleccionar más de uno)			
a. Al desarrollo comunitario a través de una propuesta concreta, que permita generar soluciones a problemas de interés en la Unidad Territorial, puede ser de innovación tecnológica.	Sí (x)	No ()	¿Por qué? En caso de responder (SI)
	PROMUEVE AL DESARROLLO COMUNITARIO AL PROVEER UN ESPACIO DE TRANSITO SEGURO PARA LA COMUNIDAD.		
b. A la convivencia mediante un planteamiento que implique mejorar el entorno de relaciones de solidaridad y comunicación entre las personas vecinas.	Sí (x)	No ()	¿Por qué? En caso de responder (SI)
	LA INFRAESTRUCTURA ADECUADA PERMITE UNA MEJOR MOVILIDAD DE LAS PERSONAS.		
c. A la acción comunitaria, esto es si las personas vecinas podrían tener incentivos a tomar parte de los asuntos planteados en el proyecto.	Sí (x)	No ()	¿Por qué? En caso de responder (SI)
	SE TRATA DE MEJORAS A LA COMUNIDAD Y ESTO INCENTIVA A LOS VECINOS A FORMAR PARTE ACTIVA DEL EJERCICIO DEL PRESUPUESTO PARTICIPATIVO.		
d. A la reconstrucción del tejido social y la solidaridad entre las personas vecinas y habitantes.	Sí (X)	No ()	¿Por qué? En caso de responder (SI)
	SI YA QUE ES UN BENEFICIO PARA TODA LA COMUNIDAD QUE PROVEE UNA MEJOR MOVILIDAD.		
9. ¿CUÁL ES EL IMPACTO DEL PROYECTO? (puede seleccionar más de uno)			
Desarrollo comunitario	Sí (X)	No ()	Otro (Especifique)
Ambiental	Sí (X)	No ()	
Al bienestar comunitario	Sí (X)	No ()	
10. ESTUDIO Y ANÁLISIS DE LA FACTIBILIDAD Y VIABILIDAD			
10.1 TÉCNICA			Sí (X) No ()
ES VIABLE TÉCNICAMENTE DE ACUERDO A LAS NORMAS DE CONSTRUCCIÓN DE LA ADMINISTRACIÓN PÚBLICA DE LA CIUDAD DE MÉXICO, ATENDIENDO EL NIVEL DE PRIORIDAD DE LA DESCRIPCION DEL PRESENTE PROYECTO Y HASTA DONDE ALCANCE EL PRESUPUESTO.			
10.2 JURÍDICA			Sí (X) No ()
ES VIABLE JURIDICAMENTE EN TERMINOS DE LO DISPUESTO EN ART. 16 DE LA CONSTITUCIÓN POLITICA DE LOS ESTADOS UNIDOS MEXICANOS, ART. 26 APARTADO B DE LA CONSTITUCIÓN POLITICA DE LA CIUDAD DE MÉXICO Y DE LO DISPUESTO EN EL CAPITULO OCTAVO DE LA LEY ORGANICA DE LAS ALCALDIAS DE LA CIUDAD DE MÉXICO Y EN PARTICULAR EN LO DISPUESTO EN EL ART. 42 FRAC. II DE ESTA LEY. ART. 120 INCISO D, 126 Y 127 DE LA LEY DE PARTICIPACIÓN CIUDADANA.			
10.3 AMBIENTAL			Sí (X) No ()
ES VIABLE YA QUE NO AFECTA AREAS VERDES NI SUELOS DE CONSERVACIÓN, NI UTILIZA MATERIALES DAÑINOS AL ENTORNO.			
10.4 FINANCIERA			Sí (X) No ()
ES VIABLE FINANCIERAMENTE EN TERMINOS DE LO DISPUESTO EN EL DECRETO DEL PRESUPUESTO DE EGRESOS 2025 PUBLICADO EN LA GACETA OFICIAL DE LA CIUDAD DE MÉXICO EL 31 DE DICIEMBRE DE 2024; ASÍ COMO EN EL OFICIO SAF/SE/870/2024 POR EL QUE			

LA SECRETARÍA DE ADMINISTRACIÓN Y FINANZAS DE LA CIUDAD DE MÉXICO INFORMA A LA ALCALDIA COYOACÁN EL TECHO PRESUPUESTAL.			
10.5 IMPACTO DE BENEFICIO COMUNITARIO Y PÚBLICO		Sí (X)	No ()
SI YA QUE ESTO PERMITE UNA MOVILIDAD MÁS SEGURA, PROPORCIONA MEJOR ACCESIBILIDAD BRINDANDO SEGURIDAD, ADEMÁS MEJORA LA VISIBILIDAD Y CIRCULACIÓN			
10.6 POSIBLE AFECTACIÓN TEMPORAL QUE RESULTE DEL PROYECTO		Sí (X)	No ()
SI HAY AFECTACIÓN TEMPORAL DURANTE EL SECADO DEL CONCRETO			
10.7 PARA LA DICTAMINACIÓN SE ANALIZÓ EL MONTO TOTAL DE COSTO ESTIMADO, INCLUIDO LOS INDIRECTOS, EN LOS TÉRMINOS SIGUIENTES		Sí (X)	No ()
ATENDIENDO EL NIVEL DE PRIORIDAD DE LA DESCRIPCIÓN DEL PRESENTE PROYECTO, HASTA DONDE ALCANCE EL PRESUPUESTO.			
10.8 ¿SE ANEXA DOCUMENTACIÓN QUE JUSTIFIQUE EL SENTIDO DEL DICTAMEN Y/O EL SENTIDO DE LA VOTACIÓN DE LOS ESPECIALISTAS			
NO SE ANEXA DOCUMENTACIÓN			
10.9 ¿ATIENDE A LA NECESIDAD SEÑALADA EN EL FORMATO DE REGISTRO DEL PROYECTO?		Sí (X)	No ()
10.10 ¿SE ANALIZÓ LA INFORMACIÓN ADICIONAL ANEXA AL FORMATO F1?			
		NO APLICA ()	Sí (X)
11. TIEMPO DE EJECUCIÓN ESTIMADO			
45 DÍAS APROXIMADAMENTE.			
12. EL PROYECTO AFECTA			
NO HAY AFECTACIONES, RESPETANDO ÚNICAMENTE LAS ÁREAS VERDES EXISTENTES.			


Titular del área de Participación
Ciudadana de la Alcaldía
Coyoacán
Iliana Beatriz Pardo Hernández
Directora General de
Participación Ciudadana

ALCALDÍA

Funcionario Administrativo de la
Alcaldía Coyoacán
Miguel Ángel Primavera Sánchez
Director de Recursos
Financieros


Funcionario Administrativo de la
Alcaldía Coyoacán
Juan Alberto Velasco Aguirre
Director Ejecutivo de Obras
Públicas

CONCEJAL



Merany Jessel Ibarra Ramírez

ESPECIALISTAS

Erika Guadalupe León Soriano

Juan Carlos Cárdenas Segura



Carlos Hernández Gómez de Segura



Rosalba Arzate Pluma

Patricia Uribe Hernández

ÓRGANO INTERNO DE CONTROL



Jesús Agustín Zárraga Silva

CONTRALORÍA CIUDADANA

Sandra Margarita Palomar López

