



**DICTAMEN DE PROYECTO DE PRESUPUESTO PARTICIPATIVO 2025**

<b>1. DATOS DE LA UNIDAD TERRITORIAL</b>			
1.1 Demarcación:	COYOACÁN	1.2 Dirección Distrital:	30
1.3 Unidad Territorial:	LOS SAUCES (FRACC)	1.4 Clave de la UT:	03-080
1.5 ¿Es un proyecto continuado de 2024?		<input checked="" type="radio"/> Sí	<input type="radio"/> No
<b>2. DATOS DEL PROYECTO</b>			
2.1 Nombre del proyecto: Continuidad de cámaras de vigilancia y centro de monitoreo en el fraccionamiento.			
2.2 Descripción (en qué consiste el proyecto): Continuar con la compra e instalación de cámaras de vigilancia (fijas), con cable categoría 6 siemon o belden, las cámaras que se adquieran serán HIKVISION, SWITCH CISCO LINKSYS con servidor LENOVO o DELL y discos duros de 3TB (3). Creación de un centro de monitoreo sobre la caseta de C. RANCHO LAS ABEJAS con tres monitores con UPS, NOBREAKS, y todo lo necesario para el equipamiento. Las cámaras deberán colocarse a lo largo de la C. Ranchos Las Abejas, principalmente en las esquinas con Rancho La Agüitas, Rancho Achimaro, Rancho Aguaje Seco, Rancho Aguacate y Rancho Amapolas (como se muestra en los puntos rojos del croquis). Hasta donde alcance el presupuesto.			
<b>3. MONTO DEL PRESUPUESTO PARTICIPATIVO DESTINADO A LA UNIDAD TERRITORIAL</b>			
3.1 Cantidad con número:	\$ 564,586.00	3.2 Cantidad con letra:	QUINIENTOS SESENTA Y CUATRO MIL QUINIENTOS OCHENTA Y SEIS PESOS
<b>4. LUGAR DE EJECUCIÓN</b>			
4.1 Tipo de ubicación: <i>Marca solo una opción</i>	<input checked="" type="radio"/> Toda la Unidad Territorial <input type="radio"/> Área o lugar específico dentro de la Unidad Territorial (quiosco, parque, explanada, etc.)		
4.2 Ubicación:	Calle(s):		
	Número(s) exterior(es):		
	Referencias: (calles, escuela, tiendas, edificios, parques, mercados, etc.)		
4.3 ¿Anexa croquis? * (formato digital pdf o impreso):	<input checked="" type="radio"/> Sí <input type="radio"/> No		
Cantidad de hojas: <u>0</u>	Descripción breve del contenido:		



<b>5. DESTINO DE LOS RECURSOS</b>	
Señala el destino al que corresponda la propuesta de proyecto	
<b>5.1 Para Unidades Territoriales:</b> <input type="radio"/> Mejoramiento de espacios públicos <input checked="" type="radio"/> Equipamiento e infraestructura urbana <input type="radio"/> Obras <input type="radio"/> Servicios <input type="radio"/> Actividades Deportivas <input type="radio"/> Actividades Recreativas <input type="radio"/> Actividades Culturales	<b>5.2 Para Unidades Habitacionales:</b> <input type="radio"/> Mejoramiento <input type="radio"/> Mantenimiento <input type="radio"/> Obras <input type="radio"/> Reparaciones en áreas y bienes de uso común <input type="radio"/> Servicios <input type="radio"/> Actividades Deportivas <input type="radio"/> Actividades Recreativas <input type="radio"/> Actividades Culturales
<b>6. POBLACIÓN BENEFICIARIA ESPECÍFICA</b>	
Se puede elegir más de una opción	
<input checked="" type="radio"/> Toda la población <input type="radio"/> Personas mayores (60 años o más) <input type="radio"/> Personas con discapacidad <input type="radio"/> Infancias y adolescencias (menores de 18 años)	<input type="radio"/> Jóvenes (18 a 29 años) <input type="radio"/> Mujeres <input type="radio"/> Hombres <input type="radio"/> Otra (Especifique) _____
<b>7. NECESIDADES QUE ATIENDE LA PROPUESTA DE PROYECTO</b>	
Contar con seguridad y vigilancia en el fraccionamiento.	
<b>8. ORIENTACIÓN DEL PROYECTO</b>	
(puede seleccionar más de uno)	
a. Al desarrollo comunitario a través de una propuesta concreta, que permita generar soluciones a problemas de interés en la Unidad Territorial, puede ser de innovación tecnológica.	Sí ( )   No ( )   ¿Por qué? En caso de responder (SI) <b>FUNDAMENTACIÓN EN ANEXO 1.</b>
b. A la convivencia mediante un planteamiento que implique mejorar el entorno de relaciones de solidaridad y comunicación entre las personas vecinas.	Sí ( )   No ( )   ¿Por qué? En caso de responder (SI) <b>FUNDAMENTACIÓN EN ANEXO 1.</b>
c. A la acción comunitaria, esto es si las personas vecinas podrían tener incentivos a tomar parte de los asuntos planteados en el proyecto.	Sí ( )   No ( )   ¿Por qué? En caso de responder (SI) <b>FUNDAMENTACIÓN EN ANEXO 1.</b>
d. A la reconstrucción del tejido social y la solidaridad entre las personas vecinas y habitantes.	Sí ( )   No ( )   ¿Por qué? En caso de responder (SI) <b>FUNDAMENTACIÓN EN ANEXO 1.</b>



9. ¿CUÁL ES EL IMPACTO DEL PROYECTO? (puede seleccionar más de uno)			
Desarrollo comunitario	Sí ( )	No ( )	Otro (Especifique)
Ambiental	Sí ( )	No ( )	
Al bienestar comunitario	Sí ( )	No ( )	
10. ESTUDIO Y ANÁLISIS DE LA FACTIBILIDAD Y VIABILIDAD			
10.1 Técnica	Sí ( )	No ( )	
<b>FUNDAMENTACIÓN EN ANEXO 1.</b>			
10.2 Jurídica:	Sí ( )	No ( )	
<b>FUNDAMENTACIÓN EN ANEXO 1.</b>			
10.3 Ambiental:	Sí ( )	No ( )	
<b>FUNDAMENTACIÓN EN ANEXO 1.</b>			
10.4 Financiera:	Sí ( )	No ( )	
<b>FUNDAMENTACIÓN EN ANEXO 1.</b>			
10.5 Impacto de beneficio comunitario y público	Sí ( )	No ( )	
<b>FUNDAMENTACIÓN EN ANEXO 1.</b>			



10.6 Posible afectación temporal que resulte del proyecto	Sí ( )	No ( )	
<b>FUNDAMENTACIÓN EN ANEXO 1.</b>			
10.7 Para la dictaminación se analizó el monto total de costo estimado, incluidos los indirectos, en los términos siguientes:	Sí ( )	No ( )	
<b>FUNDAMENTACIÓN EN ANEXO 1.</b>			
10.8 ¿Se anexa documentación que justifique el sentido del dictamen y/o el sentido de la votación de los especialistas	Sí ( )	Número de hojas — No ( )	
Consistente (s) en:			
<b>FUNDAMENTACIÓN EN ANEXO 1.</b>			
10.9 ¿Atiende a la necesidad señalada en el formato de registro de proyecto?	Sí ( )	No ( )	
Explique brevemente:			
<b>FUNDAMENTACIÓN EN ANEXO 1.</b>			
10.10 ¿Se analizó la información adicional anexa al formato F1?	NO APLICA ( )	Sí ( )	No ( )
Explique brevemente:			
<b>FUNDAMENTACIÓN EN ANEXO 1.</b>			
<b>11. TIEMPO DE EJECUCIÓN ESTIMADO</b>			
<b>FUNDAMENTACIÓN EN ANEXO 1.</b>			



12. EL PROYECTO AFECTA						
Suelos de conservación	Áreas comunitarias de conservación ecológica	Áreas naturales protegidas	Áreas de valor natural	Áreas de valor ambiental	Áreas declaradas como patrimonio cultural	Ninguno

Explique:

**FUNDAMENTACIÓN EN ANEXO 1.**

Derivado de los argumentos contenidos en el presente, una vez finalizado el estudio y análisis del proyecto específico, este es dictaminado como:

VIABLE ( )

NO VIABLE

Así lo determinó el Órgano Dictaminador de la Alcaldía Coyacán,  
 el 26 de Mayo de 2025.

ESPECIALISTAS

Erika Guadalupe León Soriano  
  
 Nombre y Firma

Patricia de los Angeles  
 Nombre y Firma

Lic. Rosalba Argente Palma  
 Nombre y Firma  
 Ced. Prof. 5266992

Juan Carlos Cordero  
 Nombre y Firma

Carlos Hernández González de León  
 Nombre y Firma

ALCALDÍA

Nombre, firma y cargo de la persona titular del área de participación ciudadana de la Alcaldía



Nombre, firma y cargo de la persona funcionaria administrativa de la Alcaldía


Nombre, firma y cargo de la persona funcionaria administrativa de la Alcaldía


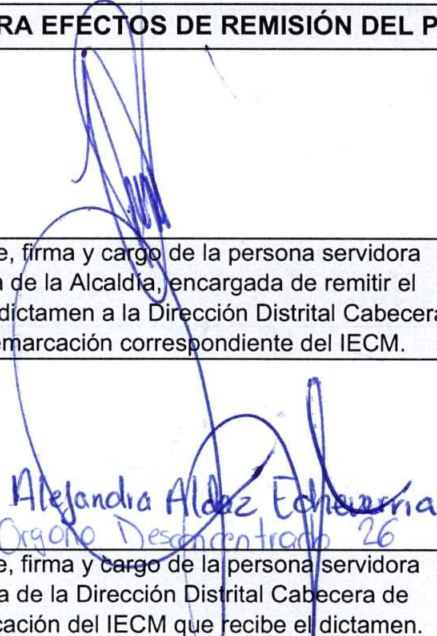



**CONCEJAL**

  
**Merinny Jessel**  
 Nombre, firma y cargo


13. ASISTIÓ A LA SESIÓN DE DICTAMINACIÓN LA PERSONA:		
a) Proponente del proyecto Sí ( ) No ( )	b) Contralora ciudadana Sí (X) No ( )	c) Titular del Órgano Interno de Control en la Alcaldía Sí (X) No ( )
d) Representante de la COPACO Sí ( ) No ( )	 Nombre y Firma	 Nombre y Firma

14. LUGAR Y DOMICILIO DONDE SE PUEDE CONSULTAR EL EXPEDIENTE DEL PRESENTE DICTAMEN:	
Calle:	Monserrat No. 92, Col. Los Reyes, Alcaldía Coyoacán, C.P. Número 4
Unidad Territorial (Colonia):	04330, Ciudad de México. Tel. 55 56 58 01 49
Referencias:	


15. PARA EFECTOS DE REMISIÓN DEL PRESENTE DICTAMEN A LA DIRECCIÓN ELECTORAL GENERAL DE PARTICIPACIÓN CIUDADANA	
Nombre, firma y cargo de la persona servidora pública de la Alcaldía, encargada de remitir el presente dictamen a la Dirección Distrital Cabecera de Demarcación correspondiente del IECM.	Sello de la Alcaldía 
 C. Citlali Alejandra Aldaz Echavarría Titular de Órgano Descentralizado 26	
Nombre, firma y cargo de la persona servidora pública de la Dirección Distrital Cabecera de Demarcación del IECM que recibe el dictamen.	Sello de la Dirección Distrital Cabecera de Demarcación del IECM

8. ORIENTACIÓN DEL PROYECTO (puede seleccionar más de uno)			
a. Al desarrollo comunitario a través de una propuesta concreta, que permita generar soluciones a problemas de interés en la Unidad Territorial, puede ser de innovación tecnológica.	Sí ( )	No (X)	¿Por qué? En caso de responder (SI)
b. A la convivencia mediante un planteamiento que implique mejorar el entorno de relaciones de solidaridad y comunicación entre las personas vecinas.	Sí ( )	No (X)	¿Por qué? En caso de responder (SI)
c. A la acción comunitaria, esto es si las personas vecinas podrían tener incentivos a tomar parte de los asuntos planteados en el proyecto.	Sí ( )	No (X)	¿Por qué? En caso de responder (SI)
d. A la reconstrucción del tejido social y la solidaridad entre las personas vecinas y habitantes.	Sí ( )	No (X)	¿Por qué? En caso de responder (SI)
9. ¿CUÁL ES EL IMPACTO DEL PROYECTO? (puede seleccionar más de uno)			
Desarrollo comunitario	Sí ( )	No (X)	Otro (Especifique)
Ambiental	Sí ( )	No ( )	
Al bienestar comunitario	Sí ( )	No (X)	
10. ESTUDIO Y ANÁLISIS DE LA FACTIBILIDAD Y VIABILIDAD			
10.1 TÉCNICA			Sí ( ) No (X)
ES INVIABLE TÉCNICAMENTE POR NO CONTAR CON LA INFRAESTRUCTURA URBANA NECESARIA (CABLEADO, FUENTE DE ALIMENTACION Y LA CONEXION A LA RED DE INTERNET) PARA LLEVAR A CABO LA CONEXIÓN Y MONITOREO DE LAS CAMARAS.			
10.2 JURÍDICA			Sí ( ) No (X)
ES INVIABLE JURIDICAMENTE DE ACUERDO A LO ESTABLECIDO EN EL ARTICULO 16 SEGUNDO PARRAFO DE LA CONSTITUCION POLITICA DE LOS ESTADOS UNIDOS MEXICANOS Y EN LA LEY DE PROTECCION DE DATOS PERSONALES EN POSESION DE SUJETOS OBLIGADOS DE LA CIUDAD DE MEXICO.			
10.3 AMBIENTAL			Sí ( ) No (X)
NO APLICA.			
10.4 FINANCIERA			Sí ( ) No (X)
ES INVIABLE DE ACUERDO AL PRESUPUESTO ASIGNADO, DE ACUERDO A LOS COSTOS INDICADOS EN EL TABULADOR DE PRECIOS VIGENTE EMITIDO POR LA SECRETARIA DE OBRAS Y SERVICIOS PUBLICADO EN SU PAGINA INSTITUCIONAL, YA QUE EL RECURSO SE MODIFICARIA A NIVEL PARTIDA ESPECIFICA EN UN MAS DEL 10 % POR CADA CONCEPTO, CONTRAVINIENDO EL PARRAFO OCTAVO DEL ARTICULO 117 DE LA LEY DE PARTICIPACION CIUDADANA.			

10.5 IMPACTO DE BENEFICIO COMUNITARIO Y PÚBLICO		Sí ( )	No ( X )
10.6 POSIBLE AFECTACIÓN TEMPORAL QUE RESULTE DEL PROYECTO		Sí ( )	No ( X )
NO APLICA.			
10.7 PARA LA DICTAMINACIÓN SE ANALIZÓ EL MONTO TOTAL DE COSTO ESTIMADO, INCLUIDO LOS INDIRECTOS, EN LOS TÉRMINOS SIGUIENTES		Sí ( X )	No ( )
10.8 ¿SE ANEXA DOCUMENTACIÓN QUE JUSTIFIQUE EL SENTIDO DEL DICTAMEN Y/O EL SENTIDO DE LA VOTACIÓN DE LOS ESPECIALISTAS			
NO SE ANEXA DOCUMENTACIÓN			
10.9 ¿ATIENDE A LA NECESIDAD SEÑALADA EN EL FORMATO DE REGISTRO DEL PROYECTO?		Sí ( X )	No ( )
10.10 ¿SE ANALIZÓ LA INFORMACIÓN ADICIONAL ANEXA AL FORMATO F1?		NO APLICA ( )	Sí ( X ) No ( )
11. TIEMPO DE EJECUCIÓN ESTIMADO			
NO APLICA.			
12. EL PROYECTO AFECTA			
NO APLICA.			

  
Titular del área de Participación  
Ciudadana de la Alcaldía  
Coyoacán  
Iliana Beatriz Pardo Hernández  
Directora General de Participación  
Ciudadana

ALCALDÍA  
  
Funcionario Administrativo de la  
Alcaldía Coyoacán  
Miguel Ángel Primavera Sánchez  
Director de Recursos Financieros

  
Funcionario Administrativo de la  
Alcaldía Coyoacán  
Juan Alberto Velasco Aguirre  
Director Ejecutivo de Obras  
Públicas


CONCEJAL

  
Merany Jessel Ibarra Ramirez

ESPECIALISTAS

  
Erika Guadalupe León Soriano

  
Juan Carlos Cárdenas Segura

  
Carlos Hernández Gómez de  
Segura

  
Rosalba Arzate Pluma

  
Patricia Uribe Hernández

ÓRGANO INTERNO DE CONTROL

  
Jesús Agustín Zárraga Silva

CONTRALORÍA CIUDADANA

  
María Aline Flores Báez

