



DICTAMEN DE PROYECTO DE PRESUPUESTO PARTICIPATIVO 2025

1. DATOS DE LA UNIDAD TERRITORIAL			
1.1 Demarcación:	COYOACÁN	1.2 Dirección Distrital:	30
1.3 Unidad Territorial:	LOS CIPRESSES	1.4 Clave de la UT:	03-072
1.5 ¿Es un proyecto continuado de 2024?		<input type="radio"/> Sí <input checked="" type="radio"/> No	
2. DATOS DEL PROYECTO			
2.1 Nombre del proyecto: PROYECTO DE CONTROL DE ACCESO VEHICULAR MEDIANTE SISTEMA DE TAGS Y LECTORES DE PLACAS			
2.2 Descripción (en qué consiste el proyecto): Implementar un sistema automatizado de control de ingreso y salida de vehículos en la colonia, mejorando la seguridad, reduciendo el tráfico no autorizado y optimizando el flujo vehicular.			
3. MONTO DEL PRESUPUESTO PARTICIPATIVO DESTINADO A LA UNIDAD TERRITORIAL			
3.1 Cantidad con número: \$ 642,097.00		3.2 Cantidad con letra: SEISCIENTOS CUARENTA Y DOS MIL NOVENTA Y SIETE PESOS	
4. LUGAR DE EJECUCIÓN			
4.1 Tipo de ubicación: Marca solo una opción		<input type="radio"/> Toda la Unidad Territorial <input checked="" type="radio"/> Área o lugar específico dentro de la Unidad Territorial (quiosco, parque, explanada, etc.)	
4.2 Ubicación:	Calle(s): Ingreso, CALLE DE PONCIANO QUIROZ Salida Calle RAMON ARRIAGA		
	Número(s) exterior(es): SIN NUMERO		
	Referencias: (calles, escuela, tiendas, edificios, parques, mercados, etc.) PONCIANO QUIROZ es hoy día la entrada a la colonia y RAMON ARRIAGA es la salida y esta aun costado de Walmart, miramontes		
4.3 ¿Anexa croquis? * (formato digital pdf o impreso):		<input type="radio"/> Sí <input checked="" type="radio"/> No	
Cantidad de hojas: 5	Descripción breve del contenido: Presento los detalles del proyecto incluyendo las fases de su implementación con costos estimados y las características de los materiales, para su consideración		



<b>5. DESTINO DE LOS RECURSOS</b>	
Señala el destino al que corresponda la propuesta de proyecto	
<b>5.1 Para Unidades Territoriales:</b> <input type="radio"/> Mejoramiento de espacios públicos <input checked="" type="radio"/> Equipamiento e infraestructura urbana <input type="radio"/> Obras <input checked="" type="radio"/> Servicios <input type="radio"/> Actividades Deportivas <input type="radio"/> Actividades Recreativas <input type="radio"/> Actividades Culturales	<b>5.2 Para Unidades Habitacionales:</b> <input type="radio"/> Mejoramiento <input type="radio"/> Mantenimiento <input type="radio"/> Obras <input type="radio"/> Reparaciones en áreas y bienes de uso común <input type="radio"/> Servicios <input type="radio"/> Actividades Deportivas <input type="radio"/> Actividades Recreativas <input type="radio"/> Actividades Culturales
<b>6. POBLACIÓN BENEFICIARIA ESPECÍFICA</b>	
Se puede elegir más de una opción	
<input checked="" type="radio"/> Toda la población <input type="radio"/> Personas mayores (60 años o más) <input type="radio"/> Personas con discapacidad <input type="radio"/> Infancias y adolescencias (menores de 18 años)	<input type="radio"/> Jóvenes (18 a 29 años) <input type="radio"/> Mujeres <input type="radio"/> Hombres <input type="radio"/> Otra (Especifique) _____
<b>7. NECESIDADES QUE ATIENDE LA PROPUESTA DE PROYECTO</b>	
SEGURIDAD Y PAZ SOCIAL PARA TODA LA POBLACIÓN VECINAL	
<b>8. ORIENTACIÓN DEL PROYECTO</b>	
(puede seleccionar más de uno)	
a. Al desarrollo comunitario a través de una propuesta concreta, que permita generar soluciones a problemas de interés en la Unidad Territorial, puede ser de innovación tecnológica.	Sí ( )   No ( )   ¿Por qué? En caso de responder (SI) <b>FUNDAMENTACIÓN EN ANEXO 1.</b>
b. A la convivencia mediante un planteamiento que implique mejorar el entorno de relaciones de solidaridad y comunicación entre las personas vecinas.	Sí ( )   No ( )   ¿Por qué? En caso de responder (SI) <b>FUNDAMENTACIÓN EN ANEXO 1.</b>
c. A la acción comunitaria, esto es si las personas vecinas podrían tener incentivos a tomar parte de los asuntos planteados en el proyecto.	Sí ( )   No ( )   ¿Por qué? En caso de responder (SI) <b>FUNDAMENTACIÓN EN ANEXO 1.</b>
d. A la reconstrucción del tejido social y la solidaridad entre las personas vecinas y habitantes.	Sí ( )   No ( )   ¿Por qué? En caso de responder (SI) <b>FUNDAMENTACIÓN EN ANEXO 1.</b>



9. ¿CUÁL ES EL IMPACTO DEL PROYECTO? (puede seleccionar más de uno)			
Desarrollo comunitario	Sí ( )	No ( )	Otro (Especifique)
Ambiental	Sí ( )	No ( )	
Al bienestar comunitario	Sí ( )	No ( )	
10. ESTUDIO Y ANÁLISIS DE LA FACTIBILIDAD Y VIABILIDAD			
10.1 Técnica		Sí ( )	No ( )
<b>FUNDAMENTACIÓN EN ANEXO 1.</b>			
10.2 Jurídica:		Sí ( )	No ( )
<b>FUNDAMENTACIÓN EN ANEXO 1.</b>			
10.3 Ambiental:		Sí ( )	No ( )
<b>FUNDAMENTACIÓN EN ANEXO 1.</b>			
10.4 Financiera:		Sí ( )	No ( )
<b>FUNDAMENTACIÓN EN ANEXO 1.</b>			
10.5 Impacto de beneficio comunitario y público		Sí ( )	No ( )
<b>FUNDAMENTACIÓN EN ANEXO 1.</b>			



10.6 Posible afectación temporal que resulte del proyecto	Sí ( )	No ( )	
<b>FUNDAMENTACIÓN EN ANEXO 1.</b>			
10.7 Para la dictaminación se analizó el monto total de costo estimado, incluidos los indirectos, en los términos siguientes:	Sí ( )	No ( )	
<b>FUNDAMENTACIÓN EN ANEXO 1.</b>			
10.8 ¿Se anexa documentación que justifique el sentido del dictamen y/o el sentido de la votación de los especialistas...	Sí ( )	Número de hojas — No ( )	
Consistente (s) en:			
<b>FUNDAMENTACIÓN EN ANEXO 1.</b>			
10.9 ¿Atiende a la necesidad señalada en el formato de registro de proyecto?	Sí ( )	No ( )	
Explique brevemente:			
<b>FUNDAMENTACIÓN EN ANEXO 1.</b>			
10.10 ¿Se analizó la información adicional anexa al formato F1?	NO APLICA ( )	Sí ( )	No ( )
Explique brevemente:			
<b>FUNDAMENTACIÓN EN ANEXO 1.</b>			
<b>11. TIEMPO DE EJECUCIÓN ESTIMADO</b>			
<b>FUNDAMENTACIÓN EN ANEXO 1.</b>			




12. EL PROYECTO AFECTA						
Suelos de conservación	Áreas comunitarias de conservación ecológica	Áreas naturales protegidas	Áreas de valor natural	Áreas de valor ambiental	Áreas declaradas como patrimonio cultural	Ninguno
Explique:  <p style="text-align: center;"><b>FUNDAMENTACIÓN EN ANEXO 1.</b></p>						

Derivado de los argumentos contenidos en el presente, una vez finalizado el estudio y análisis del proyecto específico, este es dictaminado como:

VIABLE ( X )                       NO VIABLE ( )

Así lo determinó el Órgano Dictaminador de la Alcaldía Coyoteacán,  
 el 16 de Mayo de 2025.


ESPECIALISTAS

  
 Erika Guadalupe  
 León Soriano  
 Nombre y Firma


  
 Rosalba Argate Puma  
 Nombre y Firma


  
 Lic. Rosalba Argate Puma  
 Nombre y Firma  
 Céd. Prof. 5266992


  
 JUAN CARLOS  
 Nombre y Firma

  
 Carlos Hernández  
 Nombre y Firma

ALCALDÍA

  
 Nombre, firma y cargo de la persona titular del  
 área de participación ciudadana de la Alcaldía

  
 Nombre, firma y cargo de la persona  
 funcionaria administrativa de la Alcaldía

  
 Nombre, firma y cargo de la persona  
 funcionaria administrativa de la Alcaldía



**CONCEJAL**

Nombre, firma y cargo

13. ASISTIÓ A LA SESIÓN DE DICTAMINACIÓN LA PERSONA:		
a) Proponente del proyecto Sí ( ) No ( )	b) Contralora ciudadana Sí ( <input checked="" type="checkbox"/> ) No ( )	c) Titular del Órgano Interno de Control en la Alcaldía Sí ( <input checked="" type="checkbox"/> ) No ( )
d) Representante de la COPACO Sí ( ) No ( )	<i>Maria del Tránsito Brea</i> Nombre y Firma	<i>Mtro. Jesús Agustín Zárraga Silva</i> Nombre y Firma

14. LUGAR Y DOMICILIO DONDE SE PUEDE CONSULTAR EL EXPEDIENTE DEL PRESENTE DICTAMEN:	
Calle:	Número:
Unidad Territorial (Colonia): Monserrat No. 92, Col. Los Reyes, Alcaldía de Coahuacón, CDMX	
Referencias: 04330, Ciudad de México. Tel. 55 56 58 01 49	



15. PARA EFECTOS DE REMISIÓN DEL PRESENTE DICTAMEN AL INSTITUTO ELECTORAL	
	<b>DIRECCIÓN GENERAL DE PARTICIPACIÓN CIUDADANA</b>
Nombre, firma y cargo de la persona servidora pública de la Alcaldía, encargada de remitir el presente dictamen a la Dirección Distrital Cabecera de Demarcación correspondiente del IECM.	Sello de la Alcaldía
<i>C. Citlali Alejandra Alda Echeverría</i> <i>Titular de Órgano Representado 26</i>	
Nombre, firma y cargo de la persona servidora pública de la Dirección Distrital Cabecera de Demarcación del IECM que recibe el dictamen.	Sello de la Dirección Distrital Cabecera de Demarcación del IECM




**ANEXO 1 al Dictamen del Proyecto de  
Presupuesto Participativo 2025**


**Folio: IECM-DD30-000316/25**

<b>8. ORIENTACIÓN DEL PROYECTO</b> (puede seleccionar más de uno)			
a. Al desarrollo comunitario a través de una propuesta concreta, que permita generar soluciones a problemas de interés en la Unidad Territorial, puede ser de innovación tecnológica.	<b>Sí (X)</b>	<b>No ( )</b>	¿Por qué? En caso de responder (SI) PROMUEVE AL DESARROLLO COMUNITARIO AL PROVEER UN ESPACIO PARA LA SANA CONVIVENCIA.
b. A la convivencia mediante un planteamiento que implique mejorar el entorno de relaciones de solidaridad y comunicación entre las personas vecinas.	<b>Sí (x)</b>	<b>No ( )</b>	¿Por qué? En caso de responder (SI) EL EQUIPAMIENTO ADECUADO PERMITE MEJORAR EL ENTORNO Y ASÍ CONTAR CON ESPACIOS AGRADABLES PARA INCENTIVAR UNA SANA CONVIVENCIA ENTRE VECINOS.
c. A la acción comunitaria, esto es si las personas vecinas podrían tener incentivos a tomar parte de los asuntos planteados en el proyecto.	<b>Sí (x)</b>	<b>No ( )</b>	¿Por qué? En caso de responder (SI) SE TRATA DE MEJORAS A LA COMUNIDAD Y ESTO INCENTIVA A LOS VECINOS A FORMAR PARTE DEL EJERCICIO DE PARTICIPACIÓN CIUDADANA.
d. A la reconstrucción del tejido social y la solidaridad entre las personas vecinas y habitantes.	<b>Sí (X)</b>	<b>No ( )</b>	¿Por qué? En caso de responder (SI) SI YA QUE ES UN BENEFICIO PARA TODA LA COMUNIDAD Y UNA SANA CONVIVENCIA CONTRIBUYE CON LA RECONSTRUCCIÓN DEL TEJIDO SOCIAL.
<b>9. ¿CUÁL ES EL IMPACTO DEL PROYECTO?</b> (puede seleccionar más de uno)			
Desarrollo comunitario	<b>Sí (X)</b>	<b>No ( )</b>	Otro (Especifique)
Ambiental	<b>Sí ( )</b>	<b>No ( )</b>	
Al bienestar comunitario	<b>Sí (X)</b>	<b>No ( )</b>	
<b>10. ESTUDIO Y ANÁLISIS DE LA FACTIBILIDAD Y VIABILIDAD</b>			
<b>10.1 TÉCNICA</b>			<b>Sí (X)</b>   <b>No ( )</b>
ES VIABLE TÉCNICAMENTE ACLARANDO EL NUMERO DE TAGS DEPENDERAN DE LA TARJETA LOGICA DE CONTROL Y PROGRAMACION, ATENDIENDO EL NIVEL DE PRIORIDAD DE LA DESCRIPCION DEL PRESENTE PROYECTO Y HASTA DONDE ALCANCE EL PRESUPUESTO.			
<b>10.2 JURÍDICA</b>			<b>Sí (X)</b>   <b>No ( )</b>
ES VIABLE JURIDICAMENTE EN TERMINOS DE LO DISPUESTO EN ART. 16 DE LA CONSTITUCIÓN POLITICA DE LOS ESTADOS UNIDOS MEXICANOS, ART. 26 APARTADO B DE LA CONSTITUCIÓN POLITICA DE LA CIUDAD DE MÉXICO Y DE LO DISPUESTO EN EL CAPITULO OCTAVO DE LA LEY ORGANICA DE LAS ALCALDIAS DE LA CIUDAD DE MÉXICO Y EN PARTICULAR EN LO DISPUESTO EN EL ART 42 FRAC II DE ESTA LEY. ART 120 INCISO D, 126 Y 127 DE LA LEY DE PARTICIPACIÓN CIUDADANA.			
<b>10.3 AMBIENTAL</b>			<b>Sí (X)</b>   <b>No ( )</b>
ES VIABLE YA QUE NO AFECTA AREAS VERDES NI SUELOS DE CONSERVACIÓN, NI UTILIZA MATERIALES DAÑINOS AL ENTORNO.			
<b>10.4 FINANCIERA</b>			<b>Sí (X)</b>   <b>No ( )</b>
ES VIABLE FINANCIERAMENTE EN TERMINOS DE LO DISPUESTO EN EL DECRETO DEL PRESUPUESTO DE EGRESOS 2025 PUBLICADO EN LA GACETA OFICIAL DE LA CIUDAD DE MÉXICO EL 31 DE DICIEMBRE DE 2024; ASÍ COMO EN EL OFICIO SAF/SE/870/2024 POR EL QUE LA SECRETARÍA DE ADMINISTRACIÓN Y FINANZAS DE LA CIUDAD DE MÉXICO INFORMA A LA			

<b>ALCALDIA COYOACÁN EL TECHO PRESUPUESTAL, HASTA DONDE ALCANCE EL PRESUPUESTO.</b>			
<b>10.5 IMPACTO DE BENEFICIO COMUNITARIO Y PÚBLICO</b>	<b>Sí ( X )</b>	<b>No ( )</b>	
<b>10.6 POSIBLE AFECTACIÓN TEMPORAL QUE RESULTE DEL PROYECTO SI HAY AFECTACIÓN TEMPORAL DURANTE EL PROCESO DE LOS TRABAJOS.</b>	<b>Sí ( X )</b>	<b>No ( )</b>	
<b>10.7 PARA LA DICTAMINACIÓN SE ANALIZÓ EL MONTO TOTAL DE COSTO ESTIMADO, INCLUIDO LOS INDIRECTOS, EN LOS TÉRMINOS SIGUIENTES SE ANALIZO EL MONTO ATENDIENDO EL NIVEL DE PRIORIDAD DE LA DESCRIPCION DEL PRESENTE PROYECTO, HASTA DONDE ALCANCE EL PRESUPUESTO.</b>	<b>Sí ( X )</b>	<b>No ( )</b>	
<b>10.8 ¿SE ANEXA DOCUMENTACIÓN QUE JUSTIFIQUE EL SENTIDO DEL DICTAMEN Y/O EL SENTIDO DE LA VOTACIÓN DE LOS ESPECIALISTAS</b>			
<b>NO SE ANEXA DOCUMENTACIÓN</b>			
<b>10.9 ¿ATIENDE A LA NECESIDAD SEÑALADA EN EL FORMATO DE REGISTRO DEL PROYECTO?</b>	<b>Sí ( X )</b>	<b>No ( )</b>	
<b>10.10 ¿SE ANALIZÓ LA INFORMACIÓN ADICIONAL ANEXA AL FORMATO F1?</b>	<b>NO APLICA (X)</b>	<b>Sí ( )</b>	<b>No ( )</b>
<b>11. TIEMPO DE EJECUCIÓN ESTIMADO</b>			
<b>90 DÍAS APROXIMADAMENTE</b>			
<b>12. EL PROYECTO AFECTA</b>			
<b>NO HAY AFECTACIONES</b>			

  
Titular del área de Participación  
Ciudadana de la Alcaldía  
Coyoacán  
Iliana Beatriz Pardo Hernández  
Directora General de  
Participación Ciudadana


ALCALDÍA  
  
Funcionario Administrativo de la  
Alcaldía Coyoacán  
Miguel Ángel Primavera Sánchez  
Director de Recursos Financieros

  
Funcionario Administrativo de la  
Alcaldía Coyoacán  
Juan Alberto Velasco Aguirre  
Director Ejecutivo de Obras  
Públicas


**CONCEJAL**

\_\_\_\_\_  
**Merany Jessel Ibarra Ramírez**


**ESPECIALISTAS**

  
\_\_\_\_\_  
**Erika Guadalupe León Soriano**

  
\_\_\_\_\_  
**Juan Carlos Cárdenas Segura**

  
\_\_\_\_\_  
**Carlos Hernández Gómez de Segura**

  
\_\_\_\_\_  
**Rosalba Arzate Pluma**

  
\_\_\_\_\_  
**Patricia Uribe Hernández**

**ÓRGANO INTERNO DE CONTROL**

  
\_\_\_\_\_  
**Jesús Agustín Zarraga Silva**

**CONTRALORÍA CIUDADANA**

  
\_\_\_\_\_  
**María Aline Flores Báez**

