



DICTAMEN DE PROYECTO DE PRESUPUESTO PARTICIPATIVO 2025

1. DATOS DE LA UNIDAD TERRITORIAL			
1.1 Demarcación:	COYOACÁN	1.2 Dirección Distrital:	26
1.3 Unidad Territorial:	EL CARACOL	1.4 Clave de la UT:	03-041
1.5 ¿Es un proyecto continuado de 2024?		<input type="radio"/> Sí	<input checked="" type="radio"/> No
2. DATOS DEL PROYECTO			
2.1 Nombre del proyecto: REHABILITACIÓN DE CASETA DE VIGILANCIA Y DEL PARQUE, UBICADOS EN LA CALLE TEJOQUINES.			
2.2 Descripción (en qué consiste el proyecto): REHABILITACIÓN, AMPLIACIÓN Y EQUIPAMIENTO DE CASETA DE VIGILANCIA (REPARACIÓN DE CASETA EXISTENTE Y CONSTRUCCIÓN DE AMPLIACIÓN PARA BODEGA) COMPRA E INSTALACIÓN DE EQUIPO DE CÓMPUTO PARA SUSTITUIR EL EQUIPO VIEJO DE VIGILANCIA CONECTADO CON EL SISTEMA DE CÁMARAS YA EXISTENTE DEJANDO EN CORRECTO FUNCIONAMIENTO DICHAS CÁMARAS Y QUE SE CONECTEN A C2 COMPRA DE 2 BICICLETAS ELÉCTRICAS Y LO NECESARIO PARA EL MANTENIMIENTO CON EL MAYOR ÍNDICE DE DURABILIDAD, QUE SE VAN A RESGUARDAR EN LA BODEGA. INSTALACIÓN DE ADOQUINES EN EL ÁREA DE JUEGOS DEL PARQUE EL CUAL DEBE SER DEL DENOMINADO DRENANTE. REPARACIÓN DE BANQUETA DAÑADA Y DEL ADOQUÍN MALTRATADO Y LEVANTADO. HASTA DONDE ALCANCE EL PRESUPUESTO EN EL ORDEN EN EL QUE SE ANOTA.			
3. MONTO DEL PRESUPUESTO PARTICIPATIVO DESTINADO A LA UNIDAD TERRITORIAL			
3.1 Cantidad con número: \$ 753,803.00		3.2 Cantidad con letra: SETECIENTOS CINCUENTA Y TRES MIL OCHOCIENTOS TRES PESOS	
4. LUGAR DE EJECUCIÓN			
4.1 Tipo de ubicación: Marca solo una opción		<input type="radio"/> Toda la Unidad Territorial <input checked="" type="radio"/> Área o lugar específico dentro de la Unidad Territorial (quiosco, parque, explanada, etc.)	
4.2 Ubicación:	Calle(s): TEJOQUINES		
	Número(s) exterior(es): S/N		
	Referencias: (calles, escuela, tiendas, edificios, parques, mercados, etc.) ENTRE COMOPORIS Y CHICARAS		
4.3 ¿Anexa croquis? * (formato digital pdf o impreso):		<input type="radio"/> Sí	<input checked="" type="radio"/> No
Cantidad de hojas: 0	Descripción breve del contenido:		



5. DESTINO DE LOS RECURSOS	
Señala el destino al que corresponda la propuesta de proyecto	
5.1 Para Unidades Territoriales: <input checked="" type="radio"/> Mejoramiento de espacios públicos <input type="radio"/> Equipamiento e infraestructura urbana <input type="radio"/> Obras <input type="radio"/> Servicios <input type="radio"/> Actividades Deportivas <input type="radio"/> Actividades Recreativas <input type="radio"/> Actividades Culturales	5.2 Para Unidades Habitacionales: <input type="radio"/> Mejoramiento <input type="radio"/> Mantenimiento <input type="radio"/> Obras <input type="radio"/> Reparaciones en áreas y bienes de uso común <input type="radio"/> Servicios <input type="radio"/> Actividades Deportivas <input type="radio"/> Actividades Recreativas <input type="radio"/> Actividades Culturales
6. POBLACIÓN BENEFICIARIA ESPECÍFICA	
Se puede elegir más de una opción	
<input checked="" type="radio"/> Toda la población <input type="radio"/> Personas mayores (60 años o más) <input type="radio"/> Personas con discapacidad <input type="radio"/> Infancias y adolescencias (menores de 18 años)	<input type="radio"/> Jóvenes (18 a 29 años) <input type="radio"/> Mujeres <input type="radio"/> Hombres <input type="radio"/> Otra (Especifique) _____
7. NECESIDADES QUE ATIENDE LA PROPUESTA DE PROYECTO	
SEGURIDAD, MEJORAMIENTO DEL ESPACIO PÚBLICO Y DE RECREACIÓN.	
8. ORIENTACIÓN DEL PROYECTO	
(puede seleccionar más de uno)	
a. Al desarrollo comunitario a través de una propuesta concreta, que permita generar soluciones a problemas de interés en la Unidad Territorial, puede ser de innovación tecnológica.	Sí () No () ¿Por qué? En caso de responder (SI) FUNDAMENTACIÓN EN ANEXO 1.
b. A la convivencia mediante un planteamiento que implique mejorar el entorno de relaciones de solidaridad y comunicación entre las personas vecinas.	Sí () No () ¿Por qué? En caso de responder (SI) FUNDAMENTACIÓN EN ANEXO 1.
c. A la acción comunitaria, esto es si las personas vecinas podrían tener incentivos a tomar parte de los asuntos planteados en el proyecto.	Sí () No () ¿Por qué? En caso de responder (SI) FUNDAMENTACIÓN EN ANEXO 1.
d. A la reconstrucción del tejido social y la solidaridad entre las personas vecinas y habitantes.	Sí () No () ¿Por qué? En caso de responder (SI) FUNDAMENTACIÓN EN ANEXO 1.



9. ¿CUÁL ES EL IMPACTO DEL PROYECTO? (puede seleccionar más de uno)			
Desarrollo comunitario	Sí ()	No ()	Otro (Especifique)
Ambiental	Sí ()	No ()	
Al bienestar comunitario	Sí ()	No ()	
10. ESTUDIO Y ANÁLISIS DE LA FACTIBILIDAD Y VIABILIDAD			
10.1 Técnica		Sí ()	No ()
FUNDAMENTACIÓN EN ANEXO 1.			
10.2 Jurídica:		Sí ()	No ()
FUNDAMENTACIÓN EN ANEXO 1.			
10.3 Ambiental:		Sí ()	No ()
FUNDAMENTACIÓN EN ANEXO 1.			
10.4 Financiera:		Sí ()	No ()
FUNDAMENTACIÓN EN ANEXO 1.			
10.5 Impacto de beneficio comunitario y público		Sí ()	No ()
FUNDAMENTACIÓN EN ANEXO 1.			



10.6 Posible afectación temporal que resulte del proyecto	Sí ()	No ()
FUNDAMENTACIÓN EN ANEXO 1.		
10.7 Para la dictaminación se analizó el monto total de costo estimado, incluidos los indirectos, en los términos siguientes:	Sí ()	No ()
FUNDAMENTACIÓN EN ANEXO 1.		
10.8 ¿Se anexa documentación que justifique el sentido del dictamen y/o el sentido de la votación de los especialistas	Sí ()	Número de hojas — No ()
Consistente (s) en:		
FUNDAMENTACIÓN EN ANEXO 1.		
10.9 ¿Atiende a la necesidad señalada en el formato de registro de proyecto?	Sí ()	No ()
Explique brevemente:		
FUNDAMENTACIÓN EN ANEXO 1.		
10.10 ¿Se analizó la información adicional anexa al formato F1?	NO APLICA ()	Sí () No ()
Explique brevemente:		
FUNDAMENTACIÓN EN ANEXO 1.		
11. TIEMPO DE EJECUCIÓN ESTIMADO		
FUNDAMENTACIÓN EN ANEXO 1.		



12. EL PROYECTO AFECTA						
Suelos de conservación	Áreas comunitarias de conservación ecológica	Áreas naturales protegidas	Áreas de valor natural	Áreas de valor ambiental	Áreas declaradas como patrimonio cultural	Ninguno

Explique:

Derivado de los argumentos contenidos en el presente, una vez finalizado el estudio y análisis del proyecto específico, este es dictaminado como:

VIABLE (X) NO VIABLE ()

Así lo determinó el Órgano Dictaminador de la Alcaldía Coyoacán,
 el 14 de MAYO de 2025.

ESPECIALISTAS

Nombre y Firma

Nombre y Firma

Nombre y Firma
 Ced. Prof. 5266992

Nombre y Firma

Nombre y Firma

ALCALDÍA

Nombre, firma y cargo de la persona titular del área de participación ciudadana de la Alcaldía


Nombre, firma y cargo de la persona funcionaria administrativa de la Alcaldía

Nombre, firma y cargo de la persona funcionaria administrativa de la Alcaldía



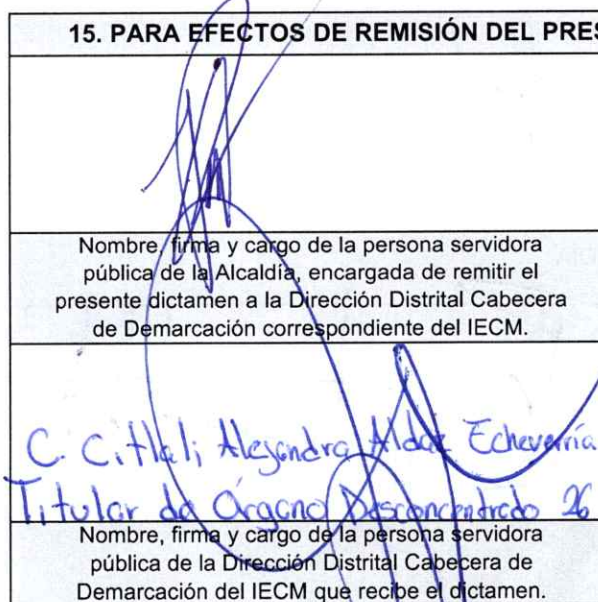
CONCEJAL


 Henry Jossel Bonilla Ramírez
 Nombre, firma y cargo

13. ASISTIÓ A LA SESIÓN DE DICTAMINACIÓN LA PERSONA:		
a) Proponente del proyecto Sí () No ()	b) Contralora ciudadana Sí (X) No ()	c) Titular del Órgano Interno de Control en la Alcaldía Sí (X) No ()
d) Representante de la COPACO Sí () No ()	 Uruela Flores Baez Nombre y Firma	 Mtra. Jesús Agustín Zarraga Silva Nombre y Firma

14. LUGAR Y DOMICILIO DONDE SE PUEDE CONSULTAR EL EXPEDIENTE DEL PRESENTE DICTAMEN:	
Calle:	Número:
Unidad Territorial (Colonia):	
Referencias:	




15. PARA EFECTOS DE REMISIÓN DEL PRESENTE DICTAMEN AL INSTITUTO ELECTORAL	
	DIRECCIÓN GENERAL DE PARTICIPACIÓN CIUDADANA
Nombre, firma y cargo de la persona servidora pública de la Alcaldía, encargada de remitir el presente dictamen a la Dirección Distrital Cabecera de Demarcación correspondiente del IECM.	Sello de la Alcaldía
 C. Citlali Alejandra Aldaz Echeverría Titular de Órgano Desconcentrado 26	
Nombre, firma y cargo de la persona servidora pública de la Dirección Distrital Cabecera de Demarcación del IECM que recibe el dictamen.	Sello de la Dirección Distrital Cabecera de Demarcación del IECM




8. ORIENTACIÓN DEL PROYECTO (puede seleccionar más de uno)			
a. Al desarrollo comunitario a través de una propuesta concreta, que permita generar soluciones a problemas de interés en la Unidad Territorial, puede ser de innovación tecnológica.	<input checked="" type="checkbox"/> Sí (x)	<input type="checkbox"/> No ()	¿Por qué? En caso de responder (SI)
	PROMUEVE AL DESARROLLO COMUNITARIO AL PROVEER UN ESPACIO DE TRANSITO SEGURO PARA LA COMUNIDAD.		
b. A la convivencia mediante un planteamiento que implique mejorar el entorno de relaciones de solidaridad y comunicación entre las personas vecinas.	<input checked="" type="checkbox"/> Sí (x)	<input type="checkbox"/> No ()	¿Por qué? En caso de responder (SI)
	LA INFRAESTRUCTURA ADECUADA PERMITE UNA MEJOR MOVILIDAD DE LAS PERSONAS.		
c. A la acción comunitaria, esto es si las personas vecinas podrían tener incentivos a tomar parte de los asuntos planteados en el proyecto.	<input checked="" type="checkbox"/> Sí (x)	<input type="checkbox"/> No ()	¿Por qué? En caso de responder (SI)
	SE TRATA DE MEJORAS A LA COMUNIDAD Y ESTO INCENTIVA A LOS VECINOS A FORMAR PARTE ACTIVA DEL EJERCICIO DEL PRESUPUESTO PARTICIPATIVO.		
d. A la reconstrucción del tejido social y la solidaridad entre las personas vecinas y habitantes.	<input checked="" type="checkbox"/> Sí (X)	<input type="checkbox"/> No ()	¿Por qué? En caso de responder (SI)
	SI YA QUE ES UN BENEFICIO PARA TODA LA COMUNIDAD QUE PROVEE UNA MEJOR MOVILIDAD.		
9. ¿CUÁL ES EL IMPACTO DEL PROYECTO? (puede seleccionar más de uno)			
Desarrollo comunitario	<input checked="" type="checkbox"/> Sí (X)	<input type="checkbox"/> No ()	Otro (Especifique)
Ambiental	<input type="checkbox"/> Sí ()	<input type="checkbox"/> No ()	
Al bienestar comunitario	<input checked="" type="checkbox"/> Sí (X)	<input type="checkbox"/> No ()	
10. ESTUDIO Y ANÁLISIS DE LA FACTIBILIDAD Y VIABILIDAD			
10.1 TÉCNICA			<input checked="" type="checkbox"/> Sí (X) <input type="checkbox"/> No ()
ES VIABLE TÉCNICAMENTE DE ACUERDO A LAS NORMAS DE CONSTRUCCIÓN DE LA ADMINISTRACIÓN PÚBLICA DE LA CIUDAD DE MÉXICO, ATENDIENDO EL NIVEL DE PRIORIDAD DE LA DESCRIPCION DEL PRESENTE PROYECTO PARA LA REHABILITACIÓN, AMPLIACIÓN Y EQUIPAMIENTO DE LA CASETA LA RENIVELACIÓN DE ADOQUIN, HASTA DONDE ALCANCE EL PRESUPUESTO, QUEDANDO EXCLUIDOS LOS CONCEPTOS COMPRA E INSTALACIÓN DE EQUIPO DE COMPUTO, EQUIPO DE VIGILANCIA (CÁMARAS) Y LA COMPRA DE DOS BICICLETAS ELECTRICAS.			
10.2 JURÍDICA			<input checked="" type="checkbox"/> Sí (X) <input type="checkbox"/> No ()
ES VIABLE JURIDICAMENTE EN TERMINOS DE LO DISPUESTO EN ART. 16 DE LA CONSTITUCIÓN POLITICA DE LOS ESTADOS UNIDOS MEXICANOS, ART. 26 APARTADO B DE LA CONSTITUCIÓN POLITICA DE LA CIUDAD DE MÉXICO Y DE LO DISPUESTO EN EL CAPITULO OCTAVO DE LA LEY ORGANICA DE LAS ALCALDIAS DE LA CIUDAD DE MÉXICO Y EN PARTICULAR EN LO DISPUESTO EN EL ART. 42 FRAC. II DE ESTA LEY. ART. 120 INCISO D, 126 Y 127 DE LA LEY DE PARTICIPACIÓN CIUDADANA.			
10.3 AMBIENTAL			<input checked="" type="checkbox"/> Sí (X) <input type="checkbox"/> No ()
ES VIABLE YA QUE NO AFECTA AREAS VERDES NI SUELOS DE CONSERVACIÓN, NI UTILIZA MATERIALES DAÑINOS AL ENTORNO.			
10.4 FINANCIERA			<input checked="" type="checkbox"/> Sí (X) <input type="checkbox"/> No ()
ES VIABLE FINANCIERAMENTE EN TERMINOS DE LO DISPUESTO EN EL DECRETO DEL PRESUPUESTO DE EGRESOS 2025 PUBLICADO EN LA GACETA OFICIAL DE LA CIUDAD DE MÉXICO EL 31 DE DICIEMBRE DE 2024; ASI COMO EN EL OFICIO SAF/SE/870/2024 POR EL QUE			

LA SECRETARÍA DE ADMINISTRACIÓN Y FINANZAS DE LA CIUDAD DE MÉXICO INFORMA A LA ALCALDIA COYOACÁN EL TECHO PRESUPUESTAL.			
10.5 IMPACTO DE BENEFICIO COMUNITARIO Y PÚBLICO	Sí (X)	No ()	
SI YA QUE PROPORCIONA MAYOR SEGURIDAD PARA LOS RESIDENTES.			
10.6 POSIBLE AFECTACIÓN TEMPORAL QUE RESULTE DEL PROYECTO	Sí (X)	No ()	
SI HAY AFECTACIÓN TEMPORAL DURANTE LA EJECUCIÓN DE LOS TRABAJOS			
10.7 PARA LA DICTAMINACIÓN SE ANALIZÓ EL MONTO TOTAL DE COSTO ESTIMADO, INCLUIDO LOS INDIRECTOS, EN LOS TÉRMINOS SIGUIENTES	Sí (X)	No ()	
ATENDIENDO EL NIVEL DE PRIORIDAD DE LA DESCRIPCIÓN DEL PRESENTE PROYECTO Y HASTA DONDE ALCANCE EL PRESUPUESTO.			
10.8 ¿SE ANEXA DOCUMENTACIÓN QUE JUSTIFIQUE EL SENTIDO DEL DICTAMEN Y/O EL SENTIDO DE LA VOTACIÓN DE LOS ESPECIALISTAS			
NO SE ANEXA DOCUMENTACIÓN			
10.9 ¿ATIENDE A LA NECESIDAD SEÑALADA EN EL FORMATO DE REGISTRO DEL PROYECTO?	Sí (X)	No ()	
10.10 ¿SE ANALIZÓ LA INFORMACIÓN ADICIONAL ANEXA AL FORMATO F1?	NO APLICA (X)	Sí ()	No ()
11. TIEMPO DE EJECUCIÓN ESTIMADO			
90 DÍAS APROXIMADAMENTE			
12. EL PROYECTO AFECTA			
NO HAY AFECTACIONES, RESPETANDO ÚNICAMENTE LAS ÁREAS VERDES EXISTENTES.			


Titular del área de Participación
Ciudadana de la Alcaldía
Coyoacán
Iliana Beatriz Pardo Hernández
Directora General de
Participación Ciudadana

ALCALDÍA

Funcionario Administrativo de la
Alcaldía Coyoacán
Miguel Ángel Primavera Sánchez
Director de Recursos
Financieros


Funcionario Administrativo de la
Alcaldía Coyoacán
Juan Alberto Velasco Aguirre
Director Ejecutivo de Obras
Públicas

CONCEJAL



Merany Jessel Ibarra Ramirez

ESPECIALISTAS



Erika Guadalupe León Soriano



Juan Carlos Cárdenas Segura



Carlos Hernández Gómez de Segura



Rosalba Arzate Pluma



Patricia Uribe Hernández

ÓRGANO INTERNO DE CONTROL



Jesús Agustín Zárraga Silva

CONTRALORÍA CIUDADANA



María Aline Flores Báez



Handwritten notes in the upper right quadrant, including a vertical list of items and some illegible scribbles.

Small handwritten mark or characters in the upper left quadrant.

Small handwritten mark or characters in the bottom left corner.

Small handwritten mark or characters in the bottom left area.